



# Un año después

Los pueblos indígenas no contactados se enfrentan a la extinción

Un informe de Survival International – 29 de mayo de 2009

**Survival** 

# 29 de mayo de 2008...

**HACE EXACTAMENTE UN AÑO, EL 29 DE MAYO DE 2008, SURVIVAL INTERNATIONAL HIZO PÚBLICAS UNAS FOTOGRAFÍAS DE UNOS INDÍGENAS NO CONTACTADOS EN EL INTERIOR DE LA AMAZONIA BRASILEÑA, CERCA DE LA FRONTERA CON PERÚ.**

Estas fotos tuvieron una gran repercusión mediática en todo el mundo y situaron a los pueblos indígenas en el punto de mira internacional. Las amenazas que se ciernen sobre sus tierras, modos de vida y sus propias vidas escandalizaron a la opinión pública.

Sin embargo, a pesar de ello, los pueblos indígenas aislados de todo el mundo se siguen enfrentando a la extinción. Los gobiernos, las empresas y otros siguen ignorando sus derechos e invaden y destruyen sus tierras con impunidad.




Este informe expone las difíciles condiciones en las que se encuentran los pueblos indígenas aislados más amenazados del planeta. Viven en cinco zonas diferentes de tres países de Sudamérica: Paraguay, Brasil y Perú. Son sólo unos pocos de los más de cien pueblos indígenas no contactados que hay en todo el mundo, repartidos por Sudamérica, el Océano Índico y la isla de Nueva Guinea.

Los pueblos indígenas aislados se enfrentan a dos amenazas principales que ponen en juego su supervivencia. La mayor, con diferencia, es su falta de inmunidad ante enfermedades occidentales tan comunes como la gripe, la varicela, el sarampión y diversas afecciones del sistema respiratorio. Incluso cuando el “primer contacto” entre un pueblo indígena aislado y foráneos se produce con sumo cuidado, es frecuente que un número significativo de los indígenas muera en los meses sucesivos a dicho contacto.

Si el primer contacto tiene lugar sin medidas preventivas ni planes de atención médica, la totalidad del pueblo indígena o al menos una gran parte de sus miembros puede morir. Esta situación catastrófica se ha producido repetidamente en la Amazonia y no sólo en un pasado lejano. Por ejemplo, en 1996 al menos la mitad de los indígenas murunahua murió después de haber sido contactados por madereros ilegales de caoba.

La otra gran amenaza es la violencia. En muchos de los casos descritos en este informe, los miembros de pueblos indígenas se enfrentan a grupos de madereros armados y dispuestos a dispararles sólo con verles.

La publicación de las fotografías hace un año provocó un sentimiento general de apoyo hacia la causa de los pueblos indígenas no contactados. Sin embargo, muchos gobiernos aún se niegan a dar el sencillo paso que garantizaría realmente la supervivencia de estos pueblos: proteger adecuadamente sus territorios.



“Cuando les contactaron los madereros, muchos murunahua murieron. Comenzaron a padecer enfermedades y murieron. Los ancianos, los viejitos, no aguantaban. Murieron con enfermedad. Nunca habían conocido ese tipo de enfermedades.”

— Armando, indígena yaminahua, describiendo el primer contacto con el pueblo indígena de los murunahua en 1996.

## 1: LOS AWÁ, MARANHÃO, BRASIL



Los awá de la Amazonia brasileña huyen de los bulldozer que destruyen sus tierras con rapidez. Madereros ilegales, ganaderos y colonos las están invadiendo.

Se estima que hay unos sesenta awá sin contactar. En total, este pueblo, uno de los últimos auténticamente nómadas de Brasil, cuenta con unos trescientos integrantes.

Los madereros están talando madera noble de gran valor. También han construido carreteras para los trabajos de la tala que atraviesan una parte del territorio de los awá en la que viven grupos no contactados. Los ganaderos, por su parte, quieren la tierra para crear pastos de ganado con los que satisfacer la demanda de carne a nivel nacional e internacional.

El Gobierno reconoce a los awá como los propietarios legales del territorio, pero las autoridades fracasan a la hora de frenar las invasiones. Los madereros suelen cerrar el paso en las carreteras para impedir que los equipos gubernamentales puedan acceder a la zona y realizar sus investigaciones.

La Unión Europea y el Banco Mundial financiaron en la década de 1980 un gran proyecto de desarrollo (Projeto Grande Carajás), que incluía la mayor mina de hierro del mundo. Para poder transportar el mineral, se construyó una línea de ferrocarril que atravesaba el territorio de los awá. Durante ese período murieron más de dos tercios de los awá contactados.

Uno de los supervivientes es un hombre llamado Karapiru. Vivió solo durante diez años creyendo que era el único miembro vivo de su pueblo, después de que un pistolero contratado por los ganaderos asesinase a toda su familia.

## 2: INDÍGENAS DE RÍO PARDO, MATO GROSSO, BRASIL

Los indígenas aislados que viven a lo largo del río Pardo, en la parte occidental de la Amazonia brasileña, ven cómo los madereros ilegales están invadiendo y destruyendo sus tierras.

Como resultado, los indígenas tienen que estar constantemente en movimiento, lo que les impide cultivar y les lleva a depender sólo de la caza, la pesca y la recolección. Se cree, incluso, que las mujeres ya no se quedan embarazadas.

En una iniciativa del todo inesperada, un fiscal federal de Brasil comenzó a investigar el genocidio de los indígenas de Río Pardo. Las pruebas parecen

“Vivimos en las profundidades de la selva y estamos siendo acorralados por los blancos. Siempre estamos huyendo. Amamos la selva porque nacimos aquí. Sin la selva no somos nadie y no tenemos forma de sobrevivir.”

—To'o, un hombre awá, Brasil.



Maloca abandonada a toda prisa, Río Pardo, Brasil.

indicar que los madereros mantienen deliberadamente a los indígenas en una huida permanente.

El Gobierno de Brasil está en proceso de reconocer a los indígenas como propietarios legales de su tierra, pero parece que son incapaces, o no quieren, detener la invasión de los madereros. Muchos de estos trabajan en Colniza, una de las ciudades fronterizas más violentas de Brasil.

Se sabe muy poco sobre la identidad de estos indígenas. Podrían pertenecer a un grupo mayor, el de los kawahiva, pero nadie lo sabe con certeza. Es improbable que sean más de cincuenta personas.

Se han encontrado numerosas pruebas de la existencia de los indígenas de Río Pardo. Entre ellas sus casas comunales, flechas, cestas, hamacas y huellas a lo largo de la orilla del río.

### 3: INDÍGENAS DEL RÍO ENVIRA, UCAYALI, PERÚ



Madereros ilegales han estado invadiendo el territorio que pertenece a los pueblos indígenas aislados del sudeste de Perú, forzando a los indígenas a huir a través de la frontera con Brasil, donde podrían entrar en conflicto con otros pueblos, también aislados, que ya vivían en Brasil. Fue precisamente una comunidad de este último grupo el que protagonizó las fotografías que se hicieron públicas el año pasado.

Los indígenas aislados de Perú que han huido, han sido avistados en numerosas ocasiones en Brasil y son muchas las evidencias físicas que se han recogido. Entre ellas, hay flechas suyas y fotografías de casas construidas por ellos.

Estas pruebas han sido recogidas por miembros del Departamento de Asuntos Indígenas del Gobierno brasileño (FUNAI). La FUNAI tiene un “puesto de vigilancia” muy cerca de la frontera con Perú.

Los madereros buscan principalmente caoba y cedro. Perú tiene una de las últimas reservas de caoba comercialmente viables del mundo.

Según José Carlos Meirelles, jefe del puesto de vigilancia de la FUNAI: “[Ha habido una] migración forzada de grupos autónomos en Perú, provocada por la exploración maderera en la cabecera de los ríos Jurúa, Purús y Envira”.

A pesar de las pruebas, el Gobierno peruano se ha negado a aceptar públicamente que los indígenas aislados están huyendo a Brasil desde Perú. Su presidente, Alan García, incluso ha llegado a sugerir que dichos grupos no existen.

“Los madereros van a aniquilar a los indígenas. Simplemente les dispararán para matarles.”

Investigador de campo, Brasil.

“La colección de flechas que tengo sobre mi mesa está creciendo. La situación sólo se resolverá cuando a los indígenas se les deje en paz al otro lado de la frontera.”

José Carlos Meirelles, FUNAI, Brasil.



#### 4: INDÍGENAS NAPO-TIGRE, LORETO, PERÚ

Empresas multinacionales petrolíferas trabajan en el interior de los territorios de al menos dos pueblos indígenas aislados que viven entre los ríos Napo y Tigre, al norte de Perú.

Una de ellas, Perenco (petrolera anglo-francesa) manifestó recientemente su intención de enviar a cientos de trabajadores a la región. Según dicha empresa, un pozo petrolífero ya ha sido excavado.

En las últimas semanas, manifestantes indígenas han bloqueado el río Napo para impedir el tránsito de los barcos de Perenco. Como respuesta a este bloqueo, la Marina envió una lancha cañonera.

La zona en la que trabaja Perenco está en el medio de un área propuesta como reserva para los indígenas. Las organizaciones indígenas de Perú se oponen a la presencia de esta empresa en la región y ya han presentado varias demandas contra ella.

No está clara la identidad de estos pueblos indígenas aislados, pero se cree que uno de ellos es un subgrupo de los waorani y al otro se le conoce como “pananujuri”. Perenco niega que exista algún pueblo indígena en la zona.

El presidente de Perenco, Francois Perrodo, se reunió recientemente con Alan García, presidente de Perú. Unos días más tarde se aprobó una ley que declaró el trabajo de Perenco en la región como una “necesidad nacional”.

Otras empresas que trabajan en la zona de Napo-Tigre son Repsol-YPF, ConocoPhillips, Ecopetrol (la empresa petrolífera estatal colombiana) y Petrobras (la empresa petrolífera estatal brasileña).



Lanzas cruzadas dejadas por indígenas aislados al norte de Perú, como mensaje para prohibir la entrada de foráneos.

#### 5: LOS AYOREO-TOTOBIEGOSODE, ALTO PARAGUAY, PARAGUAY



La tierra de los ayoreo-totobiegosode en el bosque del Chaco, al oeste de Paraguay, está siendo destruida por terratenientes brasileños que quieren convertirla en pasto de ganado vacuno. La cantidad de tierra deforestada casi se triplicó el año pasado.

El número de totobiegosode no contactados no está claro, aunque se conocen los nombres y edades aproximadas de algunos de ellos. Algunos ya han sido contactados: el “primer contacto” más reciente tuvo lugar en 2004.

Los nombres de las empresas ganaderas son BBC S.A., River Plate S.A. y Yaguarete Pora S.A. Tras la publicación de unas fotografías tomadas vía satélite que mostraban la actividad de Yaguarete el año pasado, el Ministerio de Medio Ambiente de Paraguay le retiró su licencia para trabajar en la zona.


Yaguarete intenta ahora conseguir de nuevo dicho permiso, lo que ha provocado las protestas de los totobiegosode contactados y de organizaciones de apoyo locales como el GAT (Gente, Ambiente, Territorio).

“El Ministerio del Ambiente no debe conceder una nueva licencia a Yaguarete”, manifestó la organización local de apoyo a los Totobiegosode, GAT. “Si lo hace, los últimos Totobiegosode no contactados podrían ser aniquilados”

A finales de 2008 algunos totobiegosode fueron avistados, aparentemente huyendo de la destrucción de su bosque. En una ocasión se avistó un grupo de unos ocho o nueve hombres.



Grupo de ayoreo-totobiegosode contactados por primera vez en 2004, Paraguay.



Estos mapas de satélite muestran la dramática y rápida deforestación de la tierra de los ayoreo-totobiegosode, 2008.



# no contactados

Un mes después de que Survival difundiera las fotografías de indígenas aislados en la prensa mundial, el periódico británico The Observer sembró la duda sobre la veracidad de la historia. Dicho artículo generó rápidamente nuevas informaciones que erróneamente decían que las fotografías eran un engaño. En agosto de 2008, The Observer se retractaba de forma escrita, admitiendo que el artículo había sido “impreciso, engañoso [y] tergiversador”, y aclaraba que las fotografías con las que Survival acompañaba la nota de prensa eran “perfectamente legítimas”.

Para leer, ver o escuchar más acerca de los pueblos indígenas aislados, visita: [www.survival.es](http://www.survival.es)

© Survival 2009.

Fotos: portada y p.1: © Gleison Miranda/FUNAI; p. 2: © Fiona Watson/Survival; der. abajo © FUNAI; p. 3: © Gleison Miranda/FUNAI; der. abajo © Essential Film & Television/Eduardo Passar; p. 4: © Marek Wolodzko; izq. abajo © Survival; p. 5 © GAT; contraportada © Gleison Miranda/FUNAI.

**Survival International**

C/ Príncipe, 12, 3ªA  
28012 Madrid

T: + 34 91 521 72 83

info@survival.es

**Survival** 